

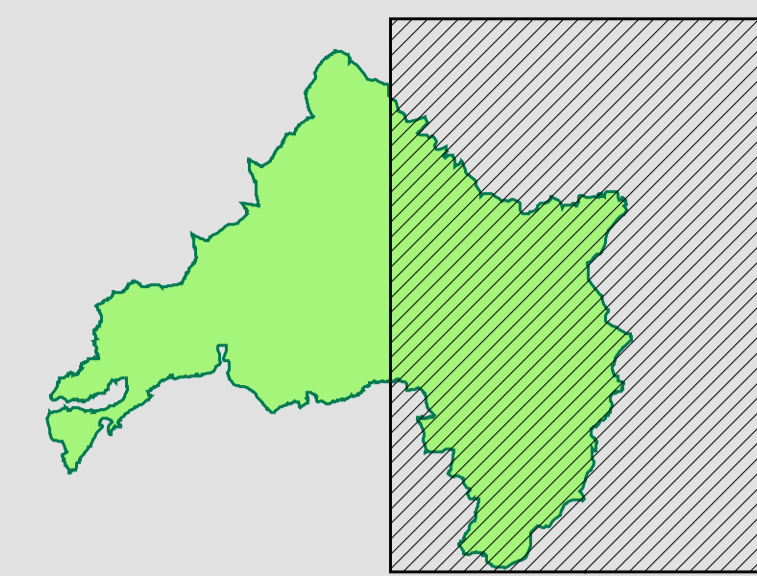
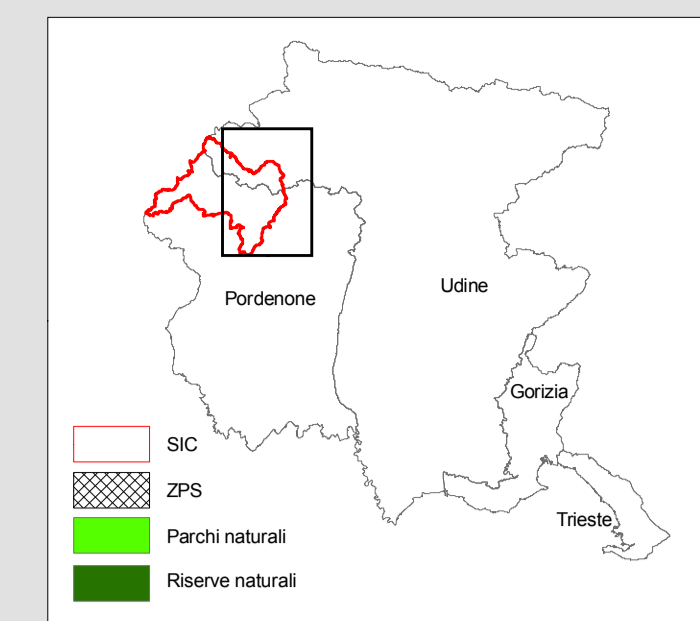
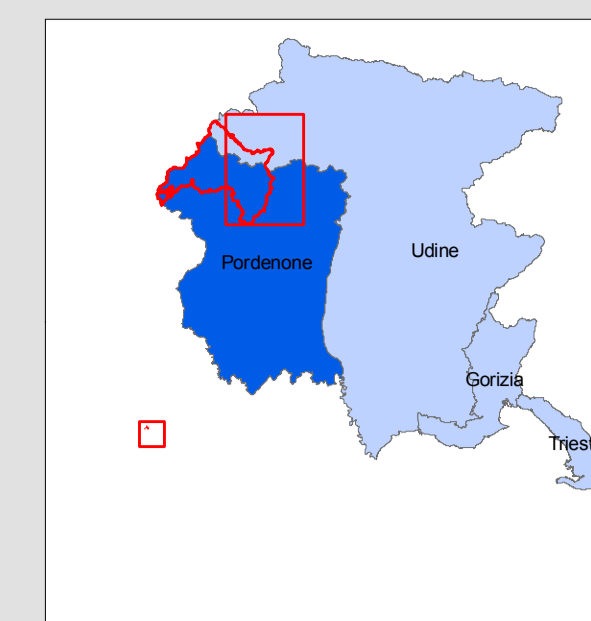
**Legenda**

- Perimetro attuale Parco Naturale Dolomiti Friulane
- Perimetrazione proposta Parco Naturale Dolomiti Friulane
- SIC/ZPS "Dolomiti Friulane" (IT3310001)
- Limiti amministrativi comunali

**Valore geologico**

- 1 - Basso
- 2 - Medio
- 3 - Alto
- 4 - Molto alto

**Inquadramento generale**



Rasse cartografica: CTRN in scala 1:5.000 semplificata  
 Proiezione: Gauss-Boaga - Datum: Roma40 - Fusso: est

Scala 1: 25 000  
 0 0,5 1 2 km



PROGRAMMA DI SVILUPPO RURALE DELLA REGIONE AUTONOMA FRIULI VENEZIA GIULIA




Fondo europeo agricolo per lo sviluppo rurale (FESR) - Fondo europeo per lo sviluppo regionale (FESR)



REGIONE AUTONOMA FRIULI VENEZIA GIULIA



PARCO NATURALE DOLOMITI FRIULANE



**PIANO DI CONSERVAZIONE E SVILUPPO DEL PARCO NATURALE DOLOMITI FRIULANE**

Tavola:

**14b**

**CARTA DEI VALORI GEOLOGICI**

Scala **1 : 25 000**

Data **APRILE 2013**

Codice commessa: 10\_080\_P Codice elaborato: CT14bPCS\_10\_080\_P

Revisione	Verifica	Redatto	Verificato	Approvato	Data
1	Stato				
2	Emissione				
3	Emissione				
4	Firma	Dott.ssa Raffaella Sana	Dott. Ing. Alessandro Bardi	Dott. Ing. Alessandro Bardi	Aprile 2013



Responsabile del Piano: Dott. Ing. Alessandro Bardi